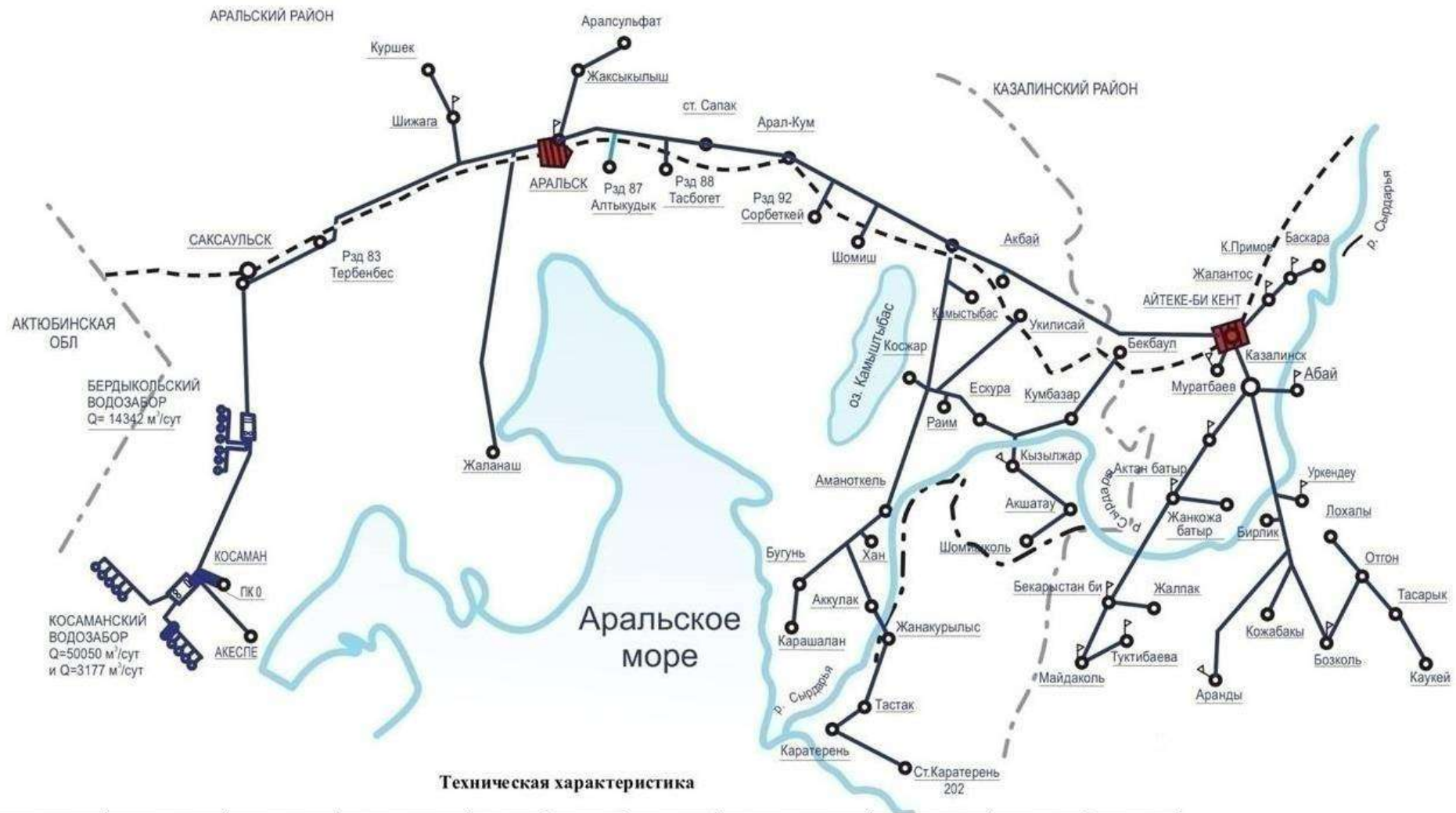


АРАЛО-САРЫБУЛАКСКИЙ ГРУППОВОЙ ВОДОПРОВОД



№ п/п	Наименование объекта	Месторождение подземных вод и участки	Утвержденные запасы подземных вод, тыс. м³/сут	Количество дозaborных скважин, шт		Дебит скважин, л/с	Глубина скважин, м	Количество насосных станций, шт	Протяженность водопровода, км		Подвод к домам, дом		Количество населенных пунктов, н.п.	Количество населения, чел
				всего	рабочих				водовод	разводящие сети	всего	подкл		
1	Арало – Сарыбулакский групповой водопровод	Толагайское месторождение участки Косаман, Бердыколь	50,1	30 8	20 0	23	240	62	863,48	1064,31	26 982	23 013	65	126 621

Существующий водопровод
 Майдаколь Наименование населенного пункта

Жиделинский групповой водопровод

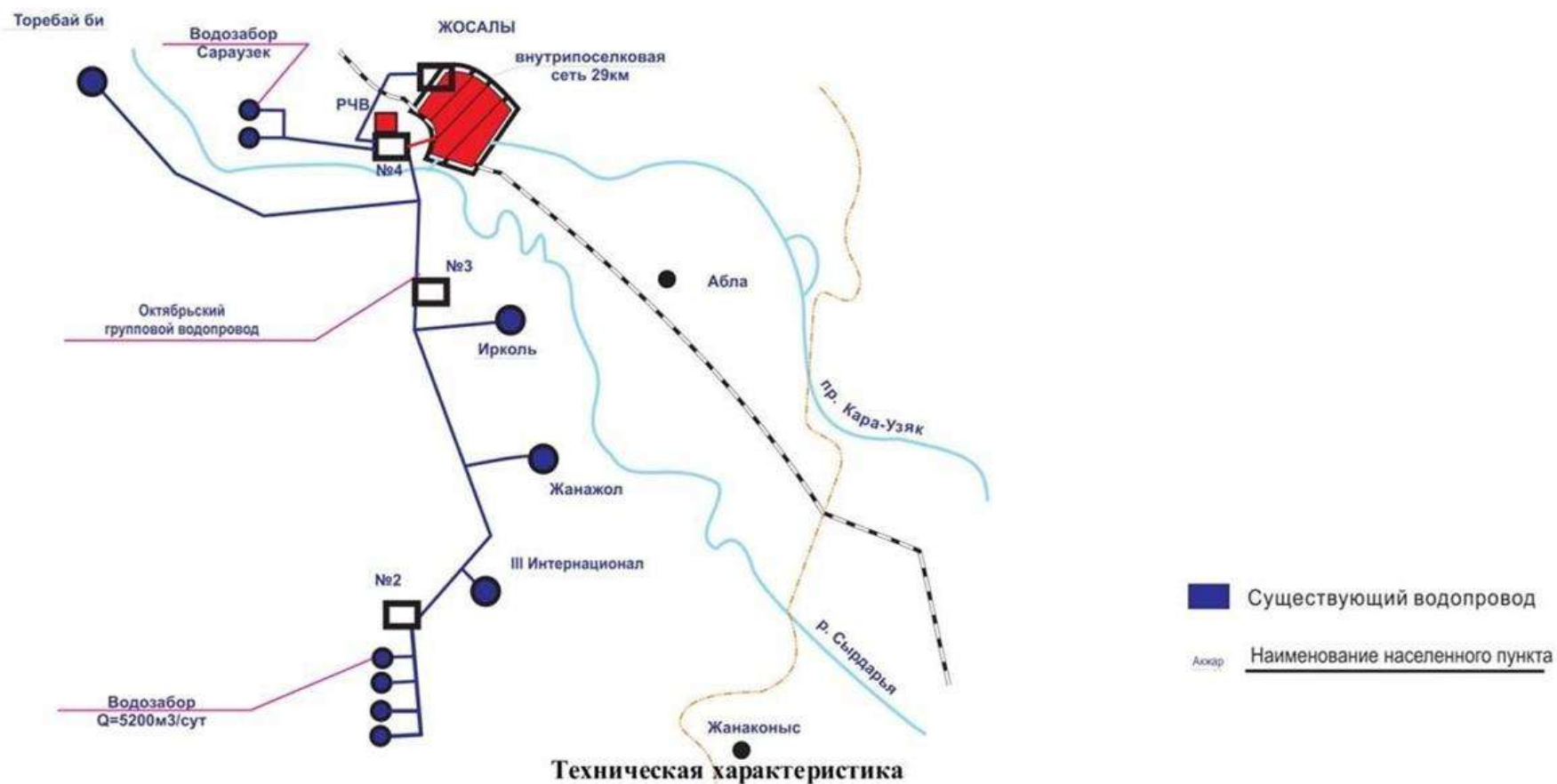


Техническая характеристика

№ п/п	Наименование объекта	Место рождения подземных вод и участки	Утвержденные запасы подземных вод, тыс. м ³ /сут	Количество водозаборных скважин, шт		Дебит скважин, л/с	Глубина скважин, м	Количество насосных станций, шт	Протяженность водопровода, км		Подвод к домам, дом		Количество населенных пунктов, н.п.	Количество населения, чел
				всего	рабочих				водовод	разводящие сети	всего	подкл		
1	Жиделинский групповой водопровод	участок Суттыкудук	49,68	11	9	32	108	27	151,19	446,38	15 226	14 710	27	76 333

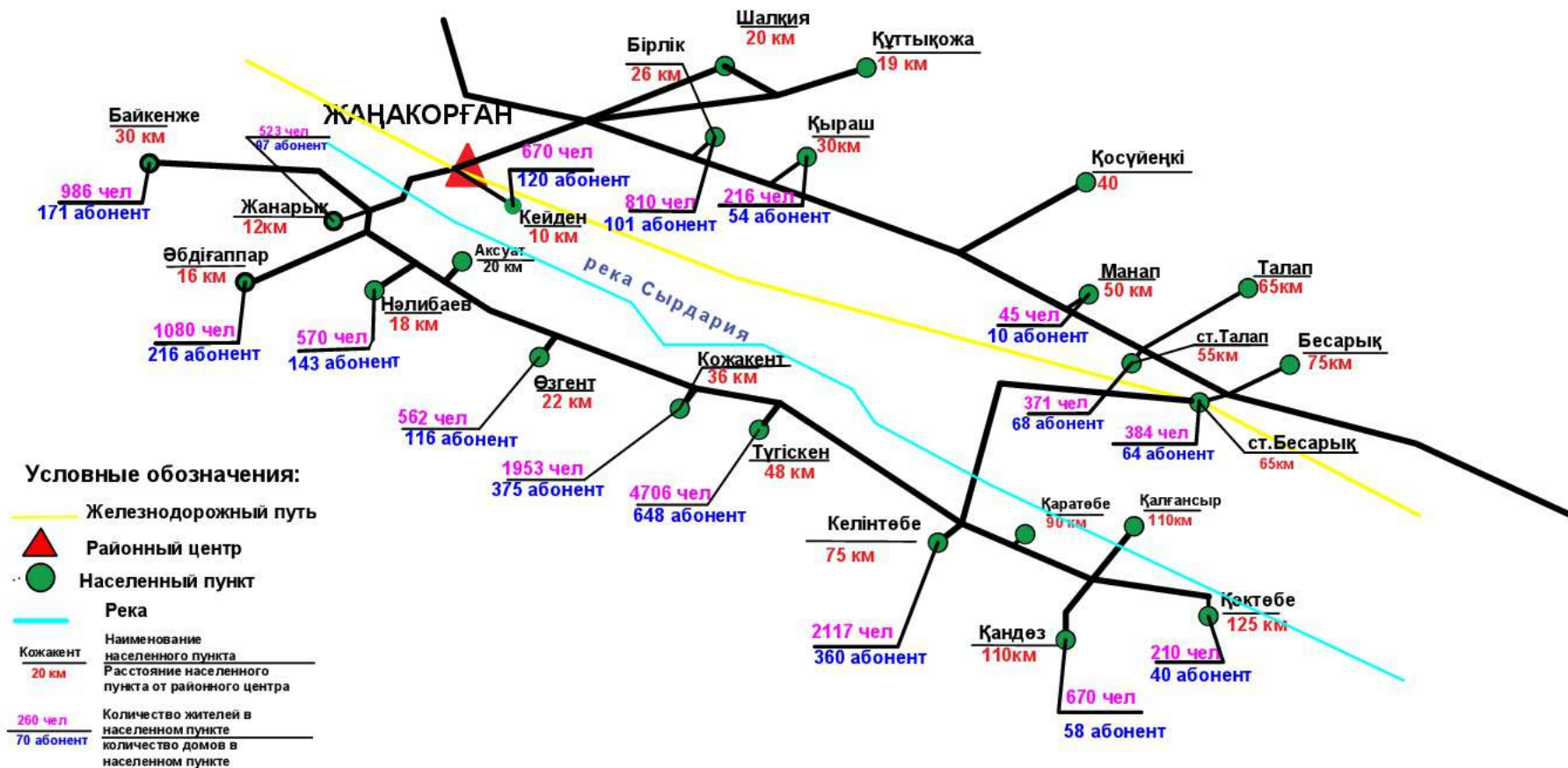
■ Существующий водопровод
 Акмая Наименование населенного пункта

Октябрьский групповой водопровод



№ п/п	Наименование объекта	Месторождение подземных вод и участки	Утвержденные запасы подземных вод, тыс. м³/сут	Количество водозаборных скважин, шт		Дебит скважин, л/с	Глубина скважин, м	Количество насосных станций, шт	Протяженность водопровода, км		Подвод к домам, дом		Количество населенных пунктов, н.п.	Количество населения, чел
				всего	рабочих				водовод	разводящие сети	всего	подкл		
1	Октябрьский групповой водопровод	пос. III Интернационал	14,46	6	5	13	317	8	170,58	203,98	4640	4341	5	23 765

Локальная система водоснабжения Жанакорганского района



Локальная система водоснабжения Казалинского района



Условные обозначения:

-  Районный центр
 -  Населенный пункт
 -  Река
- | | |
|----------------------------|--|
| разъезд
Ойынды
20 км | Наименование населенного пункта
Расстояние населенного пункта от районного центра |
| 260 чел
70 абонент | Количество жителей в населенном пункте
количество домов в населенном пункте |