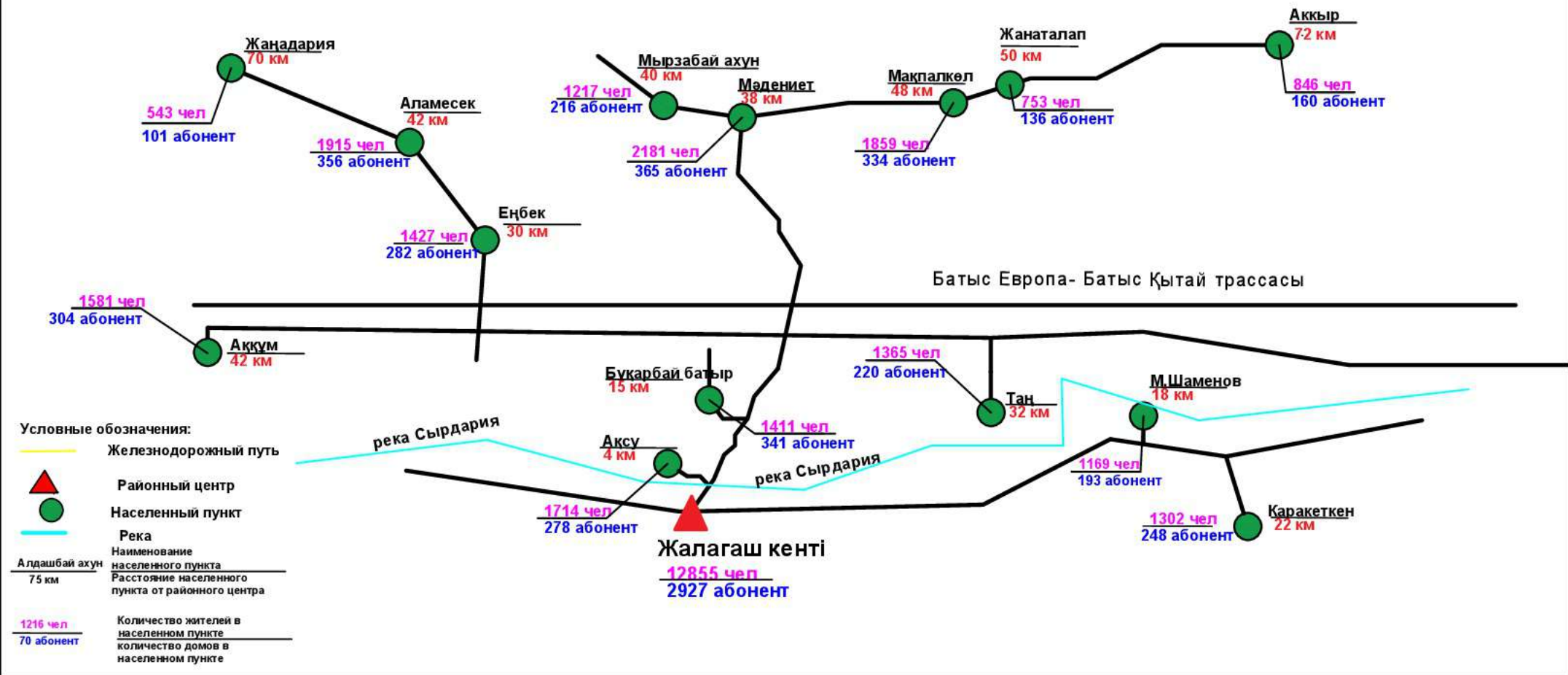
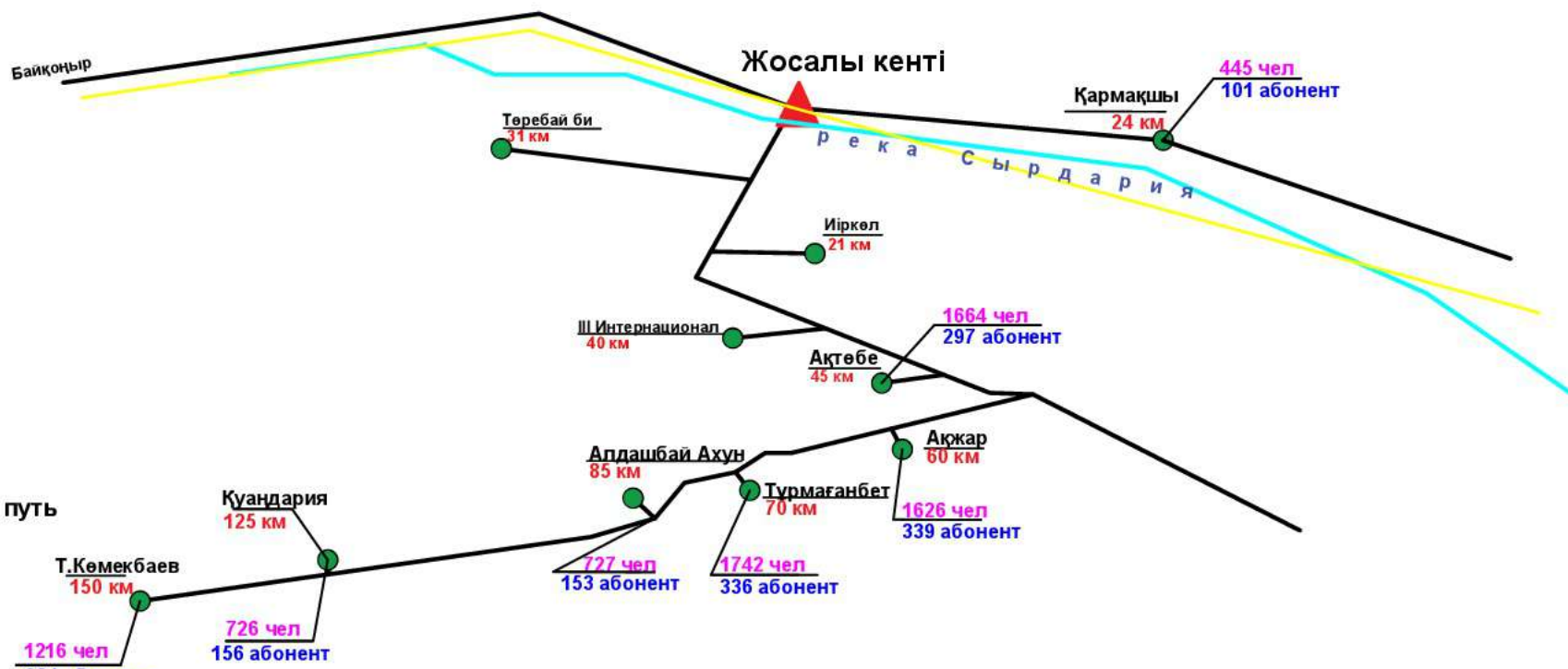


Локальная система водоснабжения Жалагашского района



Локальная система водоснабжения Кармакшинского района



Условные обозначения:

Железнодорожный путь

Районный центр

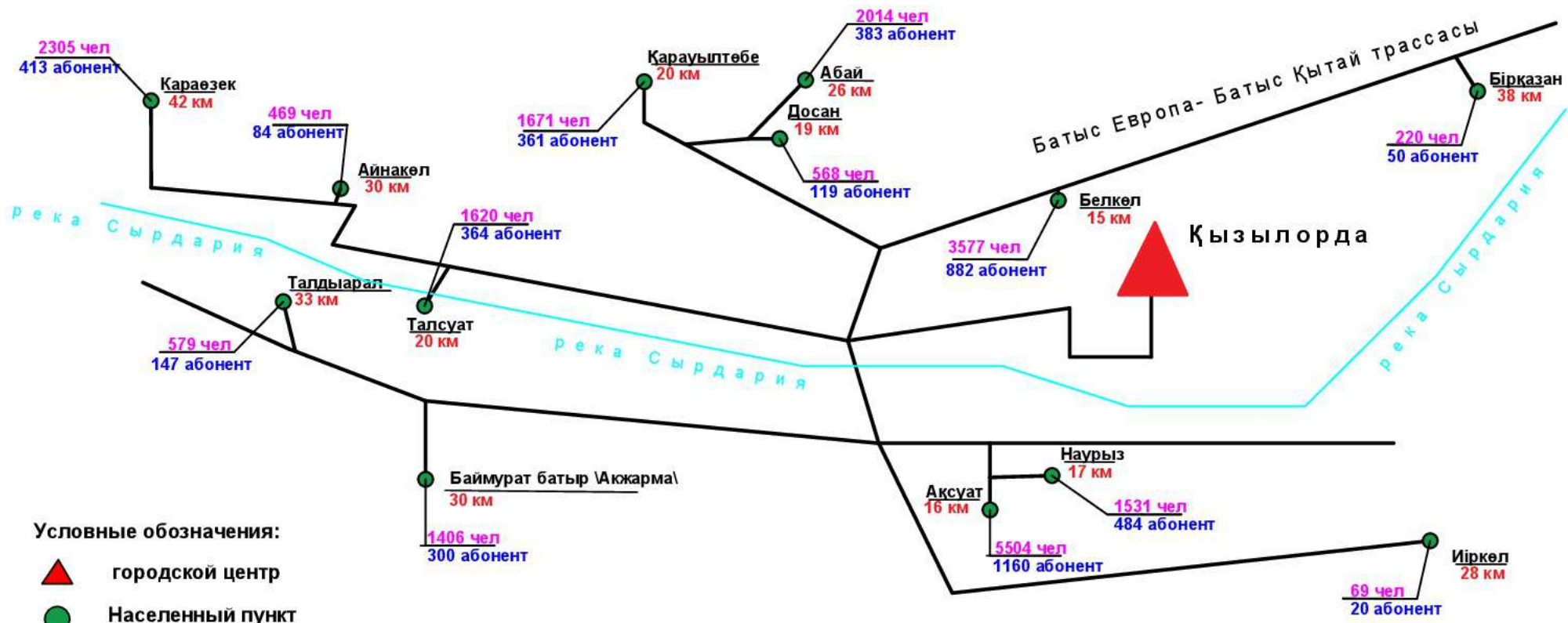
Населенный пункт

Река


Алдашбай ахун	Наименование населенного пункта
75 км	Расстояние населенного пункта от районного центра

1216 чел	Количество жителей в населенном пункте
70 абонент	количество домов в населенном пункте

Локальная система водоснабжения города Кызылорда



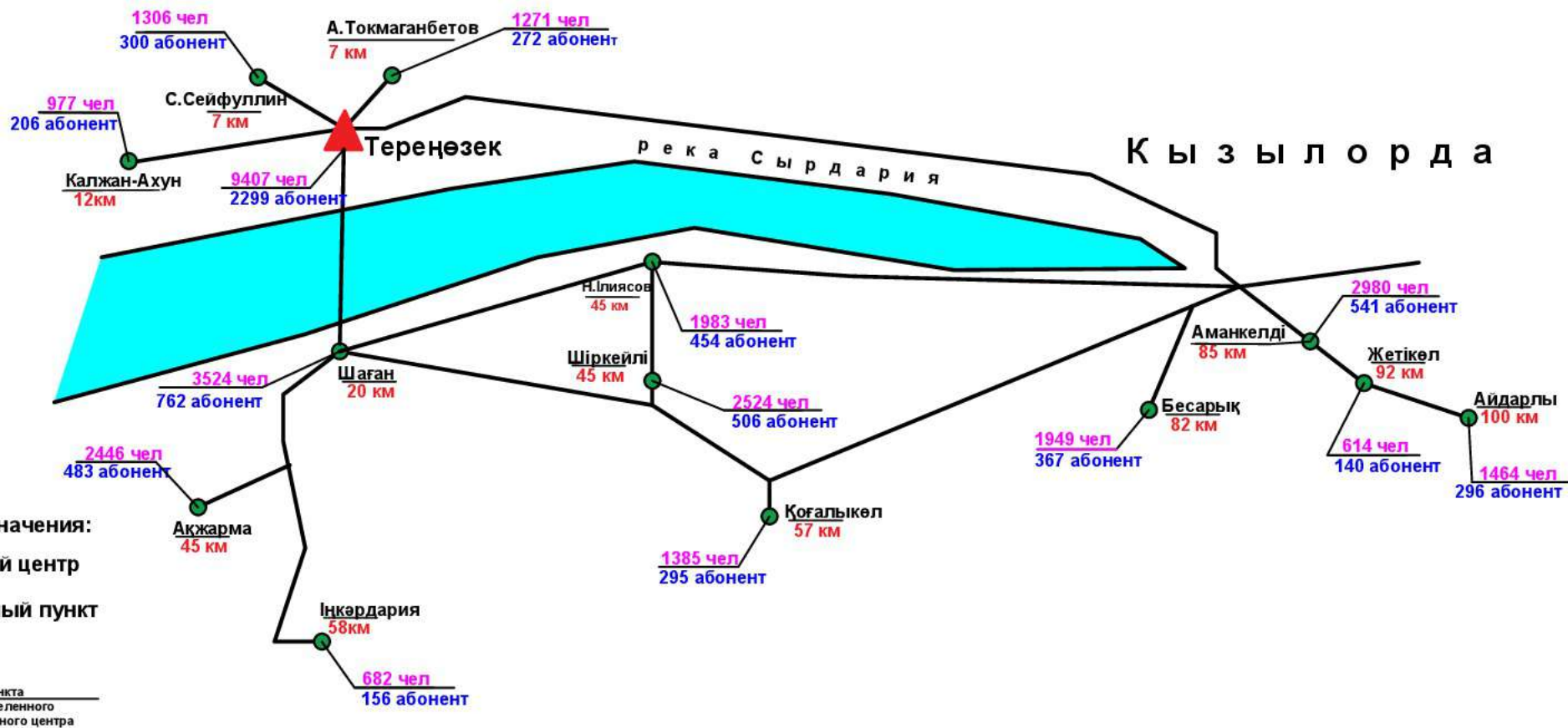
Условные обозначения:

-  городской центр
-  Населенный пункт
-  Река

Талсуат
20 км
Наименование населенного пункта
Расстояние населенного пункта от районного центра

260 чел
70 абонент
Количество жителей в населенном пункте
количество домов в населенном пункте

Локальная система водоснабжения Сырдарьинского района



Условные обозначения:

-  Районный центр
-  Населенный пункт
-  Река

Майльпоғай
50 км

Наименование населенного пункта
Расстояние населенного пункта от районного центра

260 чел
70 абонент

Количество жителей в населенном пункте
количество домов в населенном пункте

Локальная система водоснабжения Шиелийского района

